


 Novo acesso aos hipogeuos
 Requalificação do acesso existente aos hipogeuos
 Valorização paisagística da área adjacente aos hipogeuos


 Unidades de execução


 Espaço e Terreiro Multi-usos

Bacia de Retenção

 Ações de proteção, reforço e manutenção da galeria ripícola, leito e margens da ribeira

 Requalificação de arruamentos principais

 Requalificação e abertura da rede de espaço público capilar

 Qualificação de áreas de cedência, resultantes de operações urbanísticas em Espaço Consolidado

Entidade Proprietária	CÂMARA MUNICIPAL DE PALMELA
Entidade Produtora	SOCATO - SOCIEDADE DE LEVANTAMENTOS TOPOGRAFICOS, LDA ATUALIZAÇÃO - CÂMARA MUNICIPAL DE PALMELA
Data de Homologação	EM HOMOLOGAÇÃO - PROCESSO Nº 210.017 (1980/2013)
Série Cartográfica Oficial	NÃO TEM
Sistema de Referência Nº Homologação	DATUM 73
Projeção Cartográfica	GAUSS-KRUGER
Data de Edição	EM HOMOLOGAÇÃO - PROCESSO Nº 210.017 (1980/2013)
Entidade Responsável pela Homologação	DIREÇÃO-GERAL DO TERRITÓRIO 2001-01-01 - ATUALIZAÇÃO MARÇO 2013
Exatidão Posicional	0,5 METROS
Exatidão Temática	90%
Precisão Posicional Nominal	0,5 METROS

TODAS AS DIMENSÕES CONSTANTES DESTE DESENHO DEVERÃO SER DEVIDAMENTE VERIFICADAS NO LOCAL



PLANO PLANO DE PORMENOR DOS BACELOS

LOCAL QUINTA DO ANJO - PALMELA

FASE PROPOSTA DE PLANO

DESENHO

PROGRAMA DE EXECUÇÃO E
PLANO DE FINANCIAMENTO (Planta)

DATA	N.º DESENHO
------	-------------

Maio 2014

VISTO

SISTEMA DE PROJEÇÃO	ESCALA	ESCALA 1/2000
---------------------	--------	---------------

